PV

Planungsverband
Äußerer
Wirtschaftsraum
München

Körperschaft des
öffentlichen Rechts
Uhlandstraße 5
80336 München

Tel. (089) 539802-0
Fax (089) 5328389

pvm@pv-muenchen.de
www.pv-muenchen.de

Gemeindedaten 2004

Gemeinde Puchheim

Landkreis Fürstenfeldbruck

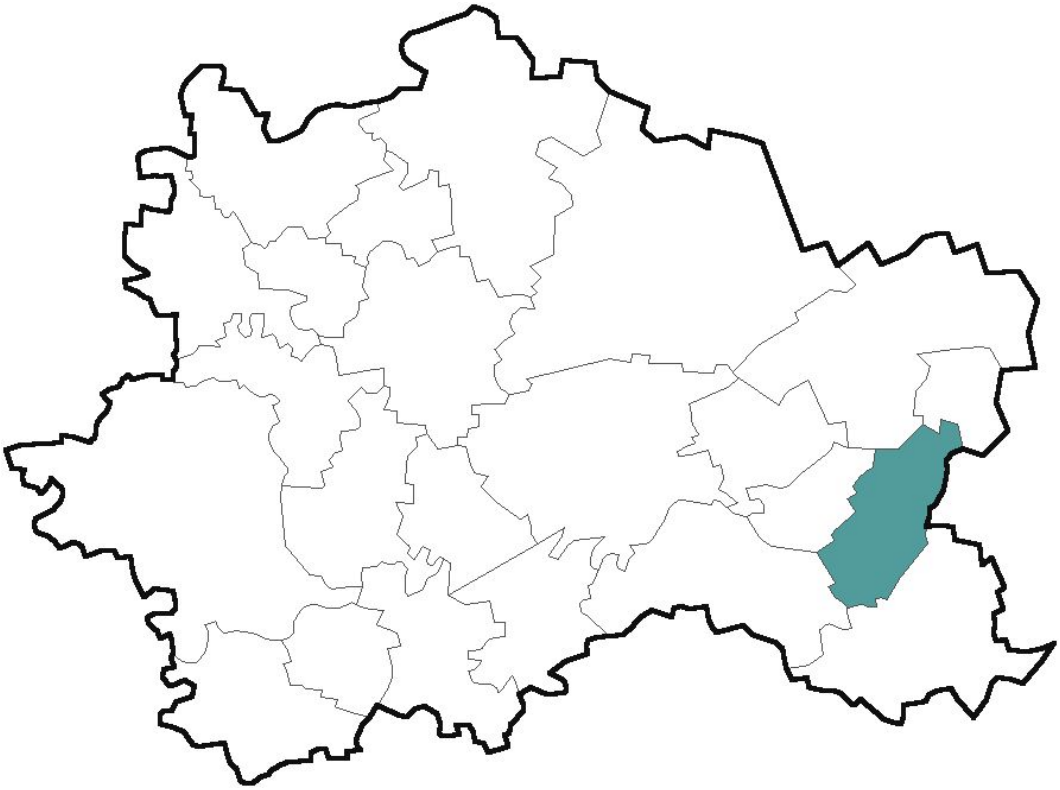

Für seine Mitglieds-Städte und –Gemeinden veröffentlicht die Geschäftsstelle des Planungsverbands Äußerer Wirtschaftsraum München zum zweiten Mal (auf Basis der statistischen Grundlagendaten 2003) jährliche „Gemeindedaten". Diese lösen die bisherigen „Strukturdaten" ab, sind umfänglicher, übersichtlicher in den Darstellungen und bieten über ein beigefügtes Vergleichsdatenblatt die Möglichkeit, sich in den wichtigsten Merkmalen mit dem Durchschnitt des eigenen Landkreises und dem der Gemeinden mit der gleichen Zentralörtlichkeit zu vergleichen.

In dieser Ausgabe sind folgende Merkmale enthalten:

- Bevölkerungsentwicklung
- Bevölkerungsbewegung
- Bevölkerung nach Alter

- Sozialversicherungspflichtig Beschäftigte nach Wirtschaftsbereichen
- Gemeindesteuereinnahmen und Fundierte Verschuldung
- Arbeitslose

- Wohngebäude, Wohnungen, Wohnungsfertigstellungen
- Wohnflächenausstattung und Wohnungsbelegung

- Sozialversicherungspflichtig beschäftigte Pendler
- Kraftfahrzeuge
- Straßenverkehrsunfälle mit Fahrradfahrern und Fußgängern

Außerdem finden Sie am Ende der Gemeindedaten ergänzende Anmerkungen zu dieser Ausgabe.

Grundlage der Gemeindedaten ist die amtliche Statistik des Bayerischen Landesamtes für Statistik und Datenverarbeitung, der Bundesagentur für Arbeit und der Landratsämter. Aufbereitung und Darstellung sind Ergebnis eigener Überlegungen.

November 2004

Kontakt: Hans-D. Schulz, Tel. –12, mail: h.schulz@pv-muenchen.de
Brigitta Walter, Tel. – 17, mail: b.walter@pv-muenchen.de

Vergleichsdatenblatt für die Städte und Gemeinden der Regionen München und Oberland 2003

Landkreise, Zentralörtlichkeit	Bevölkerung insg.	Bevölkerung darunter weiblich	Sozialvers.pfl. Beschäftigte insg.	Sozialvers.pfl. Beschäftigte darunter weiblich	Gemeindesteuereinnahmen (€/EW) insgesamt	Gemeindesteuereinnahmen (€/EW) darunter Gewerbesteuer netto	Gemeindesteuereinnahmen (€/EW) darunter Einkommensteuer	Wohnungsfertigstellungen* je 1.000 Einwohner	Wohnfläche/ EW	Wohnungsbelegung EW/Whg.
Dachau	132.990	67.416	28.690	13.810	659	139	413	6,9	38,1	2,5
Ebersberg	122.136	61.835	29.420	13.087	708	155	451	6,5	39,8	2,5
Erding	120.568	60.137	25.545	11.849	628	178	347	8,8	39,4	2,7
Freising	158.140	78.401	65.956	28.526	767	264	385	6,8	38,8	2,5
Fürstenfeldbruck	197.995	101.215	37.063	17.904	699	140	458	7,5	40,8	2,2
Landsberg am Lech	110.303	55.246	26.570	12.000	544	123	322	9,8	40,1	2,6
München	303.604	153.615	157.730	62.742	1.163	559	435	7,3	40,8	2,2
Starnberg	127.723	66.921	35.237	16.656	801	187	475	5,7	42,5	2,3
Bad Tölz-Wolfratshausen	118.731	60.984	31.520	14.930	616	157	350	5,4	40,0	2,4
Miesbach	93.688	153.615	25.994	13.259	676	190	345	3,7	41,8	2,3
Region München**	1.273.459	644.786	406.211	176.574	805	263	418	7,4	40,1	2,4
Region Oberland	430.113	221.437	119.695	58.374	626	172	324	3,9	41,2	2,3
Oberzentrum/Stadt München R 14 (1)	1.247.873	645.165	674.090	314.942	1.266	556	466	2,6	37,9	1,8
Siedlungsschwerpunkte R 14 (34)	506.758	258.211	192.326	79.828	980	368	472	6,4	40,1	2,2
Mögliches Oberzentrum/Stadt Freising R 14 (1)	42.287	21.317	35.561	16.660	939	405	404	6,1	38,3	2,2
Mittelzentren R 14 (8)	194.988	99.887	65.341	33.578	741	209	408	8,6	38,0	2,3
Mittelzentren R 17 (15)	196.515	102.681	76.651	38.245	727	230	347	3,9	40,0	2,1
Mögliche Mittelzentren R 14 (2)	24.242	12.184	5.884	2.505	609	146	363	5,5	37,5	2,5
Mögliche Mittelzentren R 17 (2)	27.757	14.194	8.426	4.201	728	220	362	3,5	39,3	2,3
Unterzentren R 14 (7)	69.610	36.067	15.976	7.756	594	107	380	6,6	41,5	2,4
Unterzentren R 17 (4)	29.222	14.970	7.128	3.848	532	98	289	2,7	42,8	2,1
Kleinzentren R 14 (31)	150.530	75.441	33.652	13.970	662	180	375	8,1	41,4	2,6
Kleinzentren R 17 (22)	72.273	36.751	12.603	5.602	547	122	304	4,1	43,5	2,3
Nichtzentrale Orte R 14 (102)	285.044	141.679	57.471	22.277	659	187	365	8,4	41,1	2,7
Nichtzentrale Orte R 17 (51)	104.346	52.841	14.887	6.478	491	104	292	4,1	41,7	2,6

* in Wohn- und Nichtwohngebäuden
R 14: Region München; R 17: Region Oberland

** ohne Stadt München
(8) Anzahl Städte und Gemeinden

© Planungsverband Äußerer Wirtschaftsraum München 11/2004

Anmerkung: mit dem neuen LEP 2003 wurden Strukturräume teilweise anders abgegrenzt und in 2 Fällen die Kategorie "Mögliches Mittelzentrum" eingeführt. Außerdem hat die Regionalplanung 7 bisherige nichtzentrale Orte zu Kleinzentren umgestuft.

Gemeinde Puchheim
Bevölkerungsentwicklung

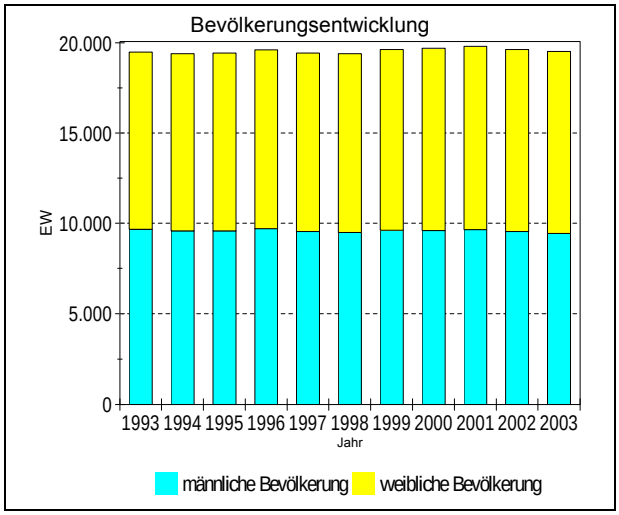

Jahr	Bevölkerung zum 31.12. d.J. Stand insg.	darunter weiblich	Veränd. gegenüber Vorjahr	darunter weiblich
1993	19.411	9.751	-131	-77
1994	19.337	9.762	-74	11
1995	19.370	9.802	33	40
1996	19.535	9.850	165	48
1997	19.362	9.822	-173	-28
1998	19.331	9.852	-31	30
1999	19.564	9.965	233	113
2000	19.629	10.047	65	82
2001	19.736	10.095	107	48
2002	19.564	10.037	-172	-58
2003	19.454	10.019	-110	-18

Stadt/ Gemeinde	Stand 2003
Adelshofen	1.531
Alling	3.269
Althegnenberg	1.819
Egenhofen	3.185
Eichenau	11.546
Emmering	6.081
Fürstenfeldbruck	33.305
Germering	36.827
Grafrath	3.588
Gröbenzell	19.071
Hattenhofen	1.419
Jesenwang	1.472
Kottgeisering	1.523
Landsberied	1.356
Maisach	12.444
Mammendorf	4.409
Mittelstetten	1.648
Moorenweis	3.594
Oberschweinbach	1.438
Olching	23.791
Puchheim	19.454
Schöngeising	1.830
Türkenfeld	3.395
Landkreis Fürstenfeldbruck	197.995
Region München	2.521.332
Bayern	12.423.386

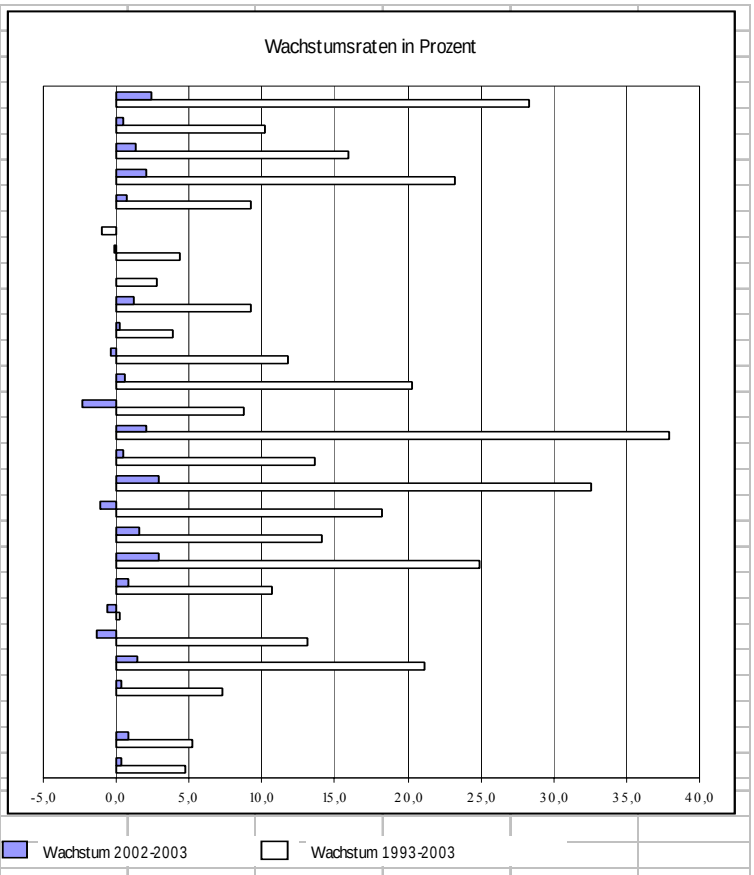

Quelle: Bayerisches Landesamt für Statistik und Datenverarbeitung und eigene Berechnungen

©Planungsverband Äußerer Wirtschaftsraum München 11/2004

Gemeinde Puchheim
Bevölkerungsbewegung

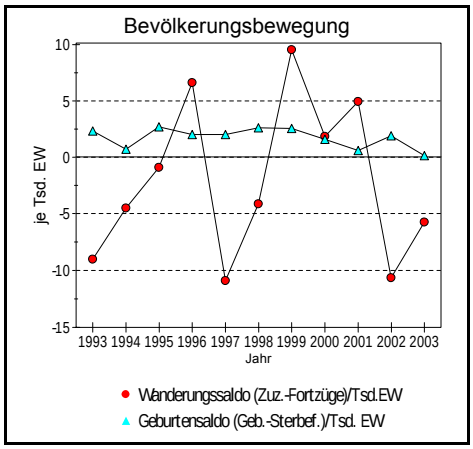

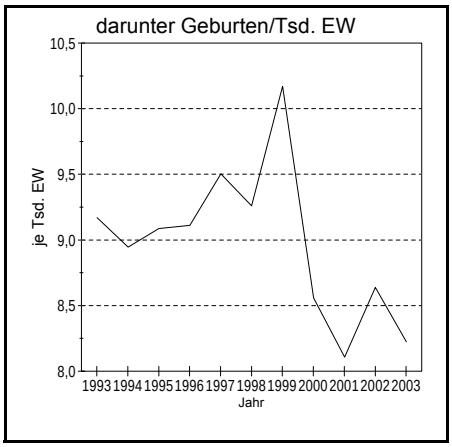

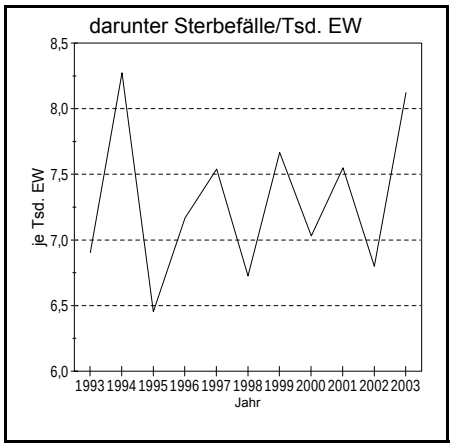

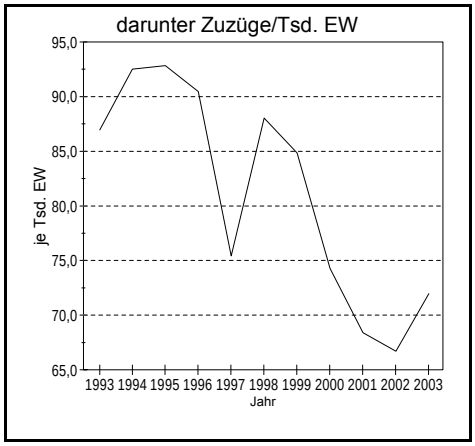

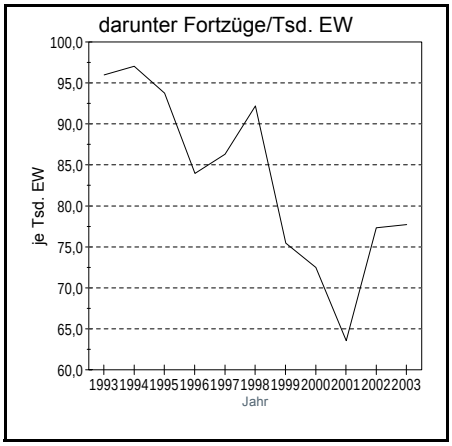

Jahr	Natürliche Bevölkerungsbewegung				Wanderungen			
	Geburten		Sterbefälle		Zuzüge		Fortzüge	
	abs.	je Tsd.d.Bev.	abs.	je Tsd.d.Bev.	abs.	je Tsd.d.Bev.	abs.	je Tsd.d.Bev.
1993	178	9,2	134	6,9	1.688	87,0	1.863	96,0
1994	173	8,9	160	8,3	1.789	92,5	1.876	97,0
1995	176	9,1	125	6,5	1.798	92,8	1.816	93,8
1996	178	9,1	140	7,2	1.767	90,5	1.640	84,0
1997	184	9,5	146	7,5	1.460	75,4	1.671	86,3
1998	179	9,3	130	6,7	1.702	88,0	1.782	92,2
1999	199	10,2	150	7,7	1.660	84,8	1.476	75,4
2000	168	8,6	138	7,0	1.458	74,3	1.423	72,5
2001	160	8,1	149	7,5	1.350	68,4	1.254	63,5
2002	169	8,6	133	6,8	1.305	66,7	1.513	77,3
2003	160	8,2	158	8,1	1.400	72,0	1.512	77,7

Quelle: Bayerisches Landesamt für Statistik und Datenverarbeitung und eigene Berechnungen

© Planungsverband Äußerer Wirtschaftsraum München 11/2004

Gemeinde Puchheim

Bevölkerung nach Alter

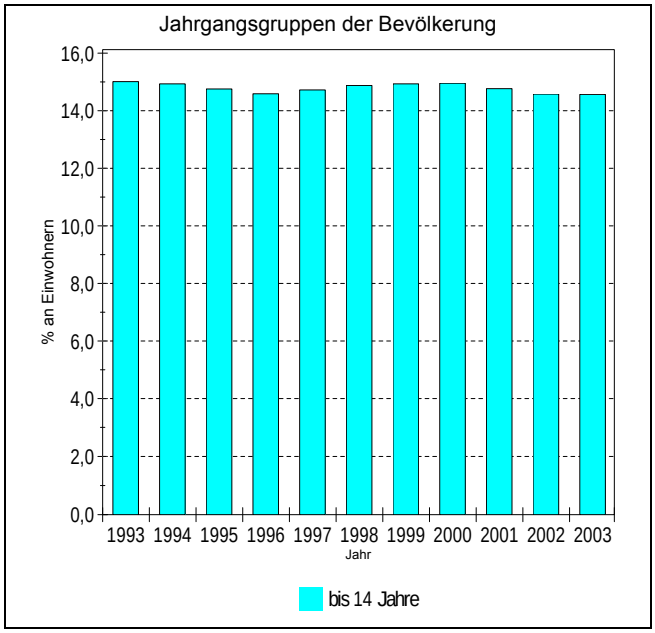

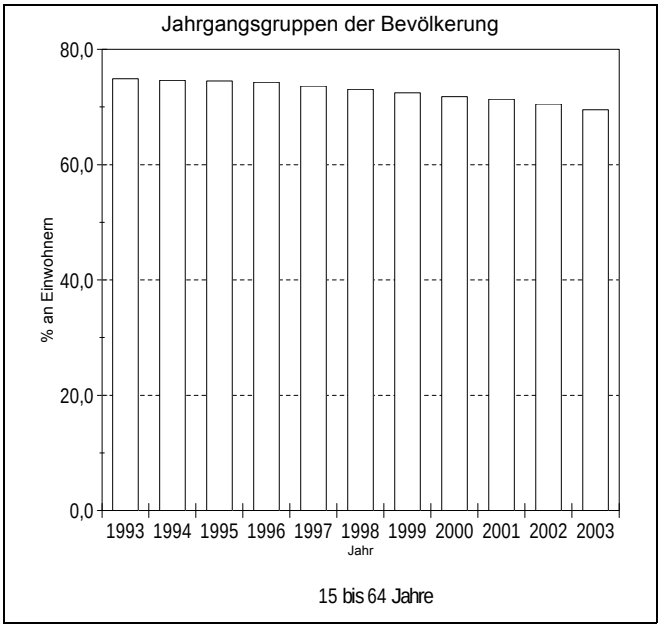

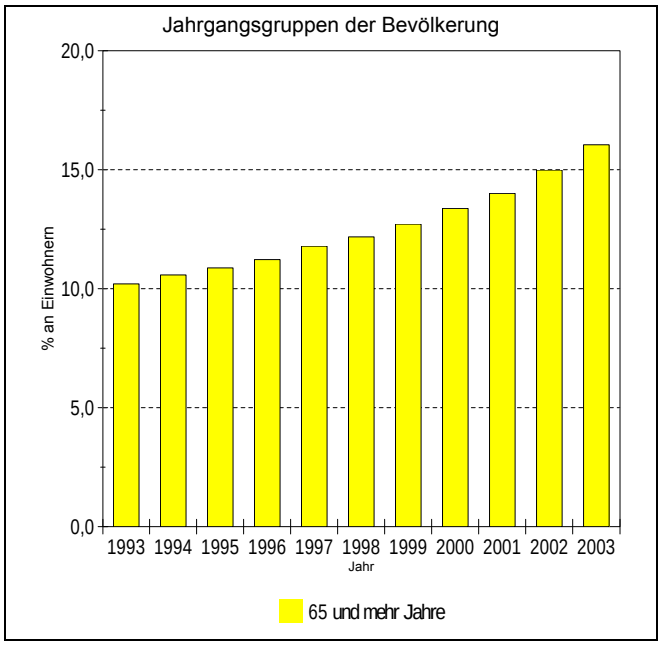

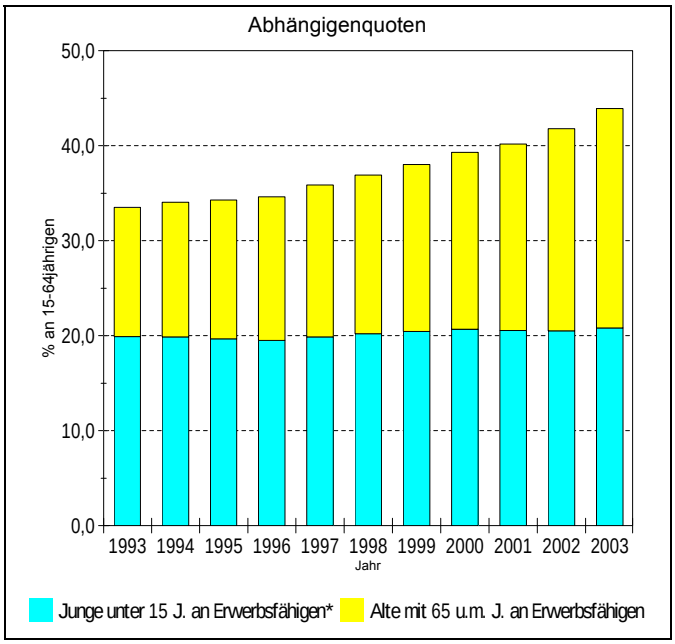

* Erwerbsfähige: Bevölkerung im Alter von 15-64 Jahre

Quelle: Bayerisches Landesamt für Statistik und Datenverarbeitung und eigene Berechnungen

© Planungsverband Äußerer Wirtschaftsraum München 11/2004

Gemeinde Puchheim
Bevölkerung nach Alter

Jahr	Bevölkerung nach Altersgruppen																	
	unter 6		6 bis 14		15 bis 17		18 bis 24		25 bis 29		30 bis 39		40 bis 49		50 bis 64		65 und mehr	
	insg.	davon weiblich	insg.	davon weiblich	insg.	davon weiblich	insg.	davon weiblich	insg.	davon weiblich	insg.	davon weiblich	insg.	davon weiblich	insg.	davon weiblich	insg.	davon weiblich
1993	1.188	565	1.704	808	589	264	1.808	856	1.655	782	2.851	1.404	3.263	1.707	4.374	2.112	1.979	1.253
1994	1.167	551	1.699	807	560	250	1.683	812	1.639	774	2.861	1.410	3.117	1.632	4.566	2.234	2.045	1.292
1995	1.164	563	1.673	769	563	266	1.582	760	1.592	756	2.918	1.449	3.102	1.639	4.670	2.295	2.106	1.305
1996	1.154	558	1.676	771	583	281	1.565	755	1.511	702	3.035	1.512	2.998	1.556	4.820	2.381	2.193	1.334
1997	1.123	543	1.706	802	564	276	1.496	719	1.441	684	2.944	1.449	2.903	1.537	4.902	2.441	2.283	1.371
1998	1.127	541	1.728	814	557	252	1.496	730	1.320	641	2.957	1.456	2.807	1.500	4.985	2.529	2.354	1.389
1999	1.160	555	1.739	821	539	263	1.486	714	1.276	631	3.086	1.510	2.765	1.442	5.025	2.577	2.488	1.452
2000	1.161	546	1.753	842	550	271	1.460	712	1.219	632	3.116	1.513	2.716	1.435	5.030	2.577	2.624	1.519
2001	1.131	526	1.761	850	589	281	1.499	746	1.166	587	3.126	1.536	2.720	1.424	4.981	2.574	2.763	1.571
2002	1.101	533	1.731	815	572	269	1.453	732	1.154	597	3.036	1.486	2.670	1.379	4.915	2.570	2.932	1.656
2003	1.101	557	1.712	807	581	280	1.410	714	1.094	546	2.909	1.447	2.693	1.382	4.833	2.559	3.121	1.727

Quelle: Bayerisches Landesamt für Statistik und Datenverarbeitung und eigene Berechnungen

© Planungsverband Äußerer Wirtschaftsraum München 11/2004

Gemeinde Puchheim
Wirtschaft: Sozialversicherungspflichtig Beschäftigte nach Wirtschaftsbereichen

Sozialversicherungspflichtig Beschäftigte (Index 1993 = 100)

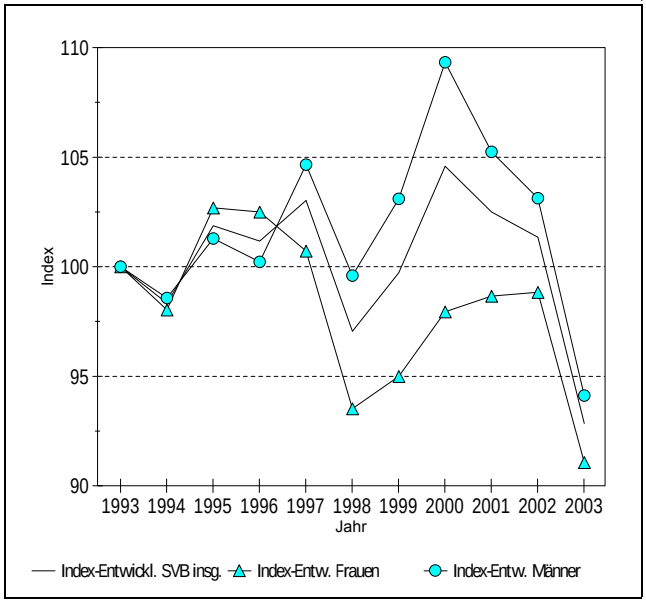

Sozialversicherungspflichtig Beschäftigte nach Wirtschaftsbereichen - Anteil i.v.H.

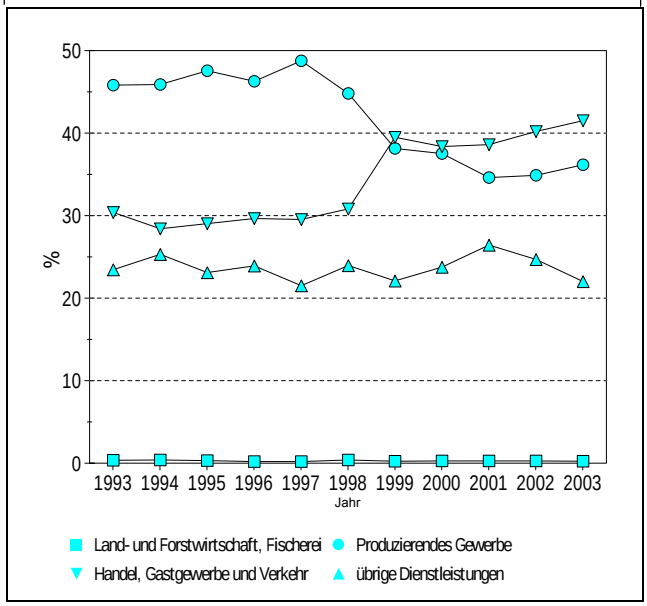

Jahr	Sozialversicherungspflichtig Beschäftigte (SVB)					
	insgesamt*		darunter Wirtschaftsbereiche**			
		davon weiblich	Land- und Forstwirtschaft, Fischerei insg.	Produzierendes Gewerbe insg.	Handel, Gastgewerbe und Verkehr insg.	übrige Dienstleistungen insg.
1993	5.369	2.238	18	2.460	1.631	1.260
1994	5.280	2.194	20	2.423	1.500	1.337
1995	5.469	2.298	18	2.601	1.587	1.263
1996	5.432	2.294	10	2.513	1.610	1.299
1997	5.531	2.254	11	2.697	1.633	1.190
1998	5.211	2.093	21	2.335	1.606	1.249
1999	5.354	2.126	12	2.043	2.114	1.183
2000	5.615	2.192	15	2.106	2.154	1.335
2001	5.503	2.208	14	1.905	2.124	1.455
2002	5.441	2.212	14	1.897	2.186	1.344
2003	4.985	2.038	11	1.802	2.070	1.098

* wegen nicht zurechenbarer Fälle: SVB insgesamt ungleich Summe der Wirtschaftsbereiche
** in den Wirtschaftsbereichen aus Geheimhaltungsgründen z.T. lückenhaft

Quelle: Bayerisches Landesamt für Statistik und Datenverarbeitung und eigene Berechnungen

© Planungsverband Äußerer Wirtschaftsraum München 11/2004

Gemeinde Puchheim

Wirtschaft: Sozialversicherungspflichtig Beschäftigte in den Gemeinden des Landkreises Fürstenfeldbruck

Stadt/ Gemeinde	Stand 2003
Adelshofen	68
Alling	448
Althegnenberg	136
Egenhofen	279
Eichenau	1.188
Emmering	959
Fürstenfeldbruck	10.607
Germering	5.494
Grafrath	572
Gröbenzell	2.743
Hattenhofen	69
Jesenwang	237
Kottgeisering	43
Landsberied	82
Maisach	2.835
Mammendorf	755
Mittelstetten	94
Moorenweis	590
Oberschweinbach	148
Olching	4.240
Puchheim	4.985
Schöngeising	146
Türkenfeld	345
Landkreis Fürstenfeldbruck	37.063
Region München	1.080.301
Bayern	4.333.297

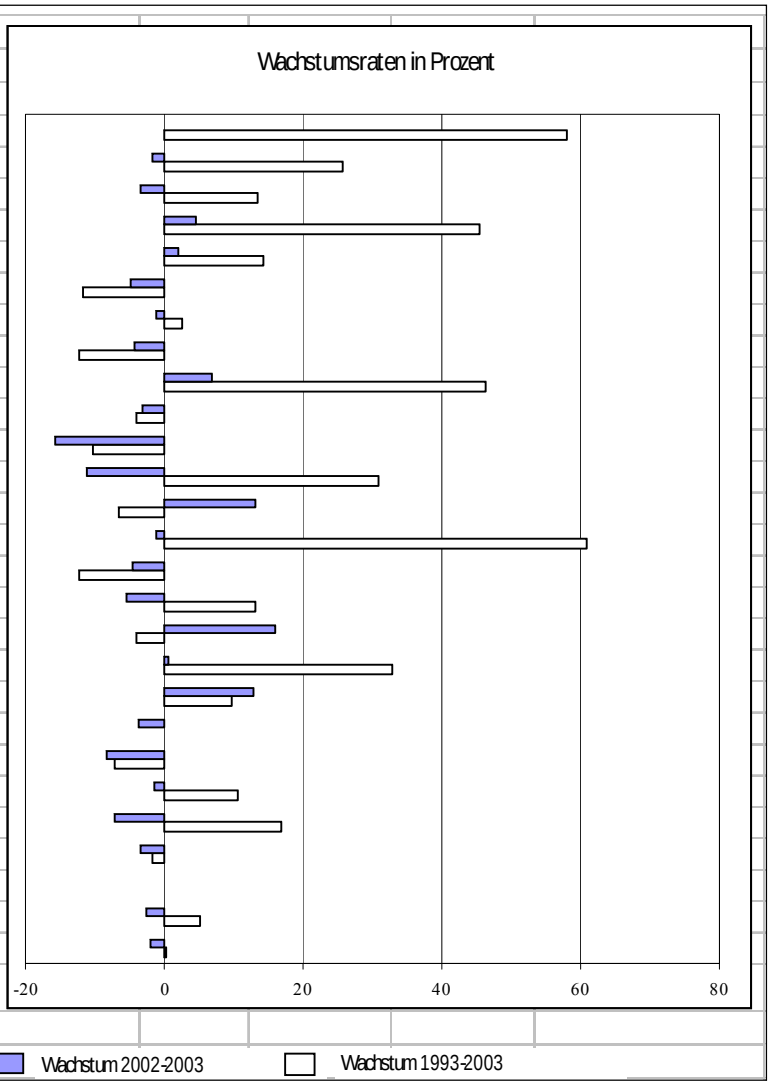

Quelle: Bayerisches Landesamt für Statistik und Datenverarbeitung und eigene Berechnungen

© Planungsverband Äußerer Wirtschaftsraum München 11/2004

Gemeinde Puchheim

Öffentliche Haushalte: Gemeindesteuereinnahmen

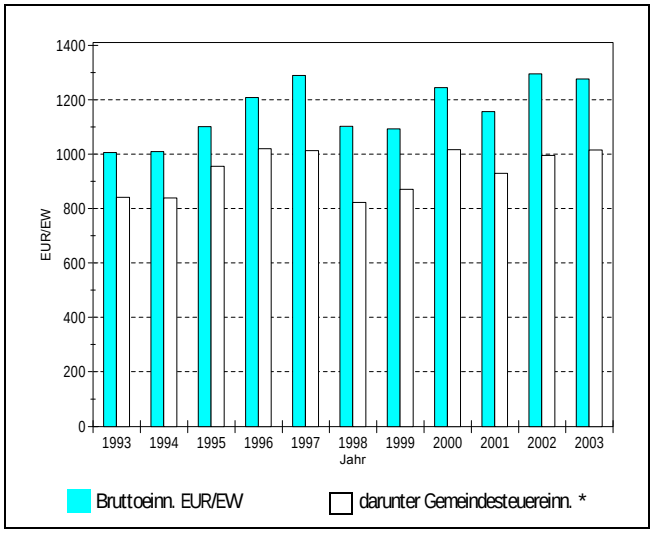

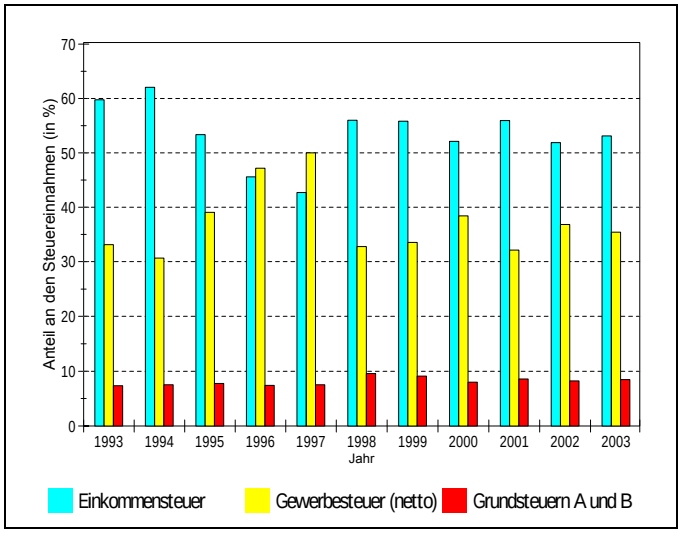

Jahr	Bruttoeinnahmen im Verwaltungshaushalt	darunter Gemeindesteuereinnahmen* aus den Hauptsteuerarten							
		insgesamt		davon Einkommensteuer		Gewerbesteuer netto		Grundsteuern A und B	
	i.Tsd.€	i.Tsd.€	€/EW	€/EW	%	€/EW	%	€/EW	%
1993	19.390	16.231	836	498	59,5	277	33,1	61	7,3
1994	19.377	16.109	833	515	61,8	255	30,6	63	7,6
1995	21.176	18.381	949	505	53,2	370	39,0	74	7,8
1996	23.436	19.789	1.013	461	45,5	477	47,1	75	7,4
1997	24.773	19.471	1.006	428	42,6	501	49,8	76	7,6
1998	21.159	15.796	817	456	55,8	268	32,8	78	9,6
1999	21.227	16.914	865	481	55,6	290	33,5	79	9,1
2000	24.248	19.815	1.009	525	52,0	387	38,4	81	8,0
2001	22.654	18.231	924	515	55,8	297	32,1	79	8,6
2002	25.161	19.332	988	511	51,7	364	36,8	81	8,2
2003	24.660	19.613	1.008	534	53,0	357	35,4	85	8,4

* Gemeindesteuereinnahmen aus Einkommensteuer, Gewerbesteuer netto (= Gewerbesteuerbrutto - Gewerbesteuerumlage) + Umsatzsteuerbeteiligung (ab 1998), Grundsteuern A und B; die Umsatzsteuerbeteiligung wurde nicht gesondert ausgewiesen, ist jedoch in "insgesamt" enthalten.

Quelle: Bayerisches Landesamt für Statistik und Datenverarbeitung und eigene Berechnungen

© Planungsverband Äußerer Wirtschaftsraum München 11/2004

Gemeinde Puchheim

Öffentliche Haushalte: Gemeindesteuereinnahmen in den Gemeinden des Landkreises Fürstenfeldbruck

Landkreis	Gemeindesteuereinnahmen*			
Gemeinden	€ pro EW	Veränd. gegen-	darunter 2003 in %	
	2003	über Vorjahr	Eink.st.	Gew.st. (netto)
Adelshofen	397	14	77,3	6,5
Alling	640	-2	69,4	16,3
Althegnenberg	498	41	68,8	16,8
Egenhofen	431	18	63,6	17,4
Eichenau	730	70	65,9	21,6
Emmering	624	27	72,0	14,0
Fürstenfeldbruck	682	-104	61,9	20,3
Germering	747	-46	68,7	17,0
Grafrath	704	146	61,5	25,2
Gröbenzell	784	83	68,9	18,9
Hattenhofen	447	25	75,4	10,5
Jesenwang	479	31	74,4	10,6
Kottgeisering	475	39	78,3	6,2
Landsberied	453	42	74,3	11,9
Maisach	593	4	68,7	14,6
Mammendorf	552	22	64,7	20,4
Mittelstetten	419	28	71,6	10,1
Moorenweis	500	-16	65,4	18,0
Oberschweinbach	432	1	82,3	4,5
Olching	654	-11	71,1	14,1
Puchheim	1.008	20	53,0	35,4
Schöngeising	526	22	81,6	5,7
Türkenfeld	512	14	65,7	18,8
Landkreis Fürstenfeldbruck	699	-8	65,6	20,0

Öffentliche Haushalte: Fundierte Verschuldung*

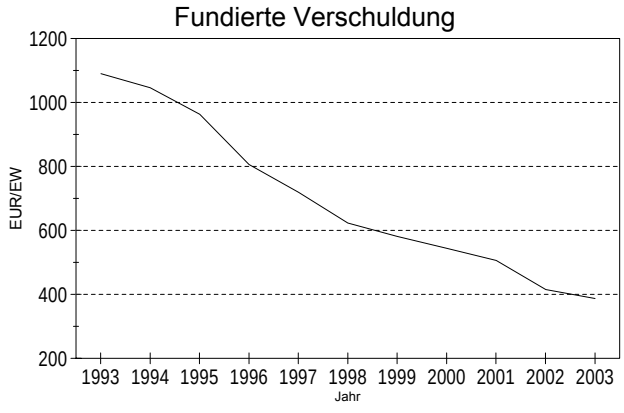

Fundierte Verschuldung in € je Einw.

Jahr	Fundierte Verschuldung in Tsd. €	Fundierte Verschuldung in € je Einwohner
1993	21.149	1.090
1994	20.227	1.046
1995	18.651	963
1996	15.752	806
1997	13.921	719
1998	12.050	623
1999	11.368	581
2000	10.675	544
2001	9.992	506
2002	8.122	415
2003	7.525	387

* Fundierte Verschuldung umfasst alle Verbindlichkeiten aus Darlehensaufnahme, die durch Schuldurkunde oder Eintragung ins Schuldbuch fundiert und haushaltsmäßig vereinnahmt sind, ungeachtet dessen, wer den Schuldendienst dafür trägt (Schulden am Kreditmarkt und bei öffentlichen Haushalten). Im planmäßigen, selbst geleisteten Schuldendienst dagegen ist nur der Teil der Zins- und Tilgungsverpflichtungen berücksichtigt, der entsprechend den Darlehensbedingungen (planmäßig) von der Gemeinde selbst geleistet werden mußte. Die fundierte Verschuldung enthält auch anteilige Schulden bei Schulverbänden und Schulden der Eigenbetriebe, aber keine Krankenhäuser.

Quelle: Bayerisches Landesamt für Statistik und Datenverarbeitung und eigene Berechnungen

© Planungsverband Äußerer Wirtschaftsraum München 11/2004

Gemeinde Puchheim

Arbeitslose

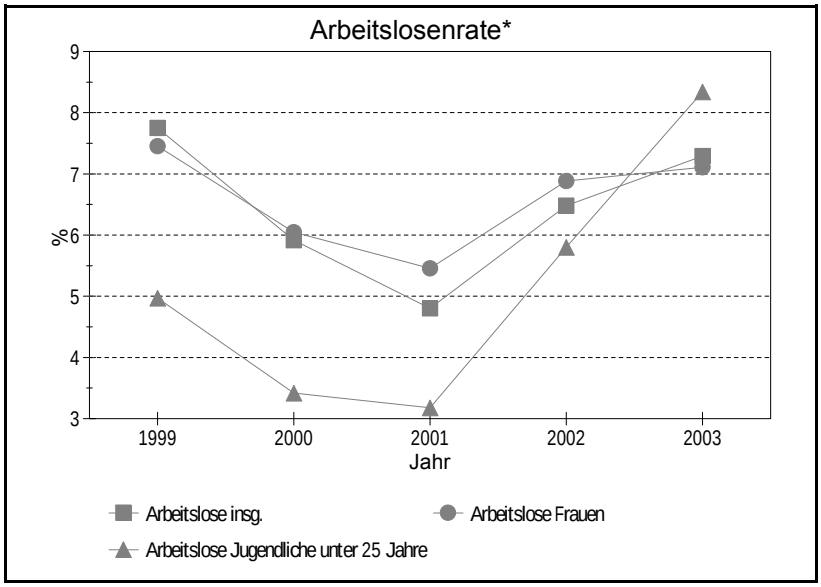

* gemeldete Arbeitslose an SV-Beschäftigten am Wohnort zzgl. Arbeitslose

Jahr	Arbeitslose			SVB am Wohnort			Arbeitslose an SVB am Wohnort (%) zzgl. Arbeitslose		
	insg.	darunter Frauen	darunter Jugendliche unter 25 J.	insg.	darunter Frauen	darunter Jugendliche unter 25 J.	insg.	darunter Frauen	darunter Jugendliche unter 25 J.
1999	594	259	41	7.069	3.216	789	7,8	7,5	5,0
2000	448	209	30	7.121	3.247	855	5,9	6,0	3,4
2001	362	188	29	7.174	3.258	880	4,8	5,5	3,2
2002	486	239	51	7.013	3.233	834	6,5	6,9	5,8
2003	532	239	70	6.763	3.123	773	7,3	7,1	8,3

SVB: Sozialversicherungspflichtig Beschäftigte

Quelle: Bundesagentur für Arbeit

© Planungsverband Äußerer Wirtschaftsraum München 11/2004

Gemeinde Puchheim
Wohnen: Wohngebäude, Wohnungen und Wohnungsfertigstellungen

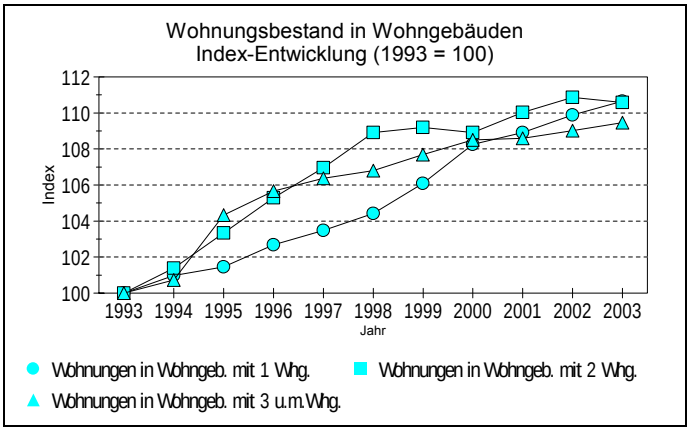

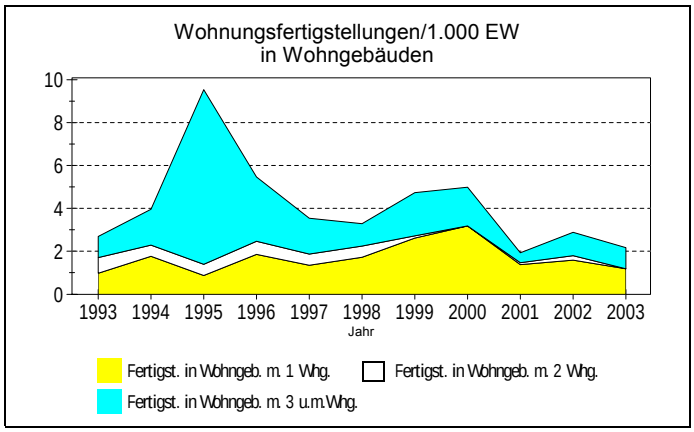

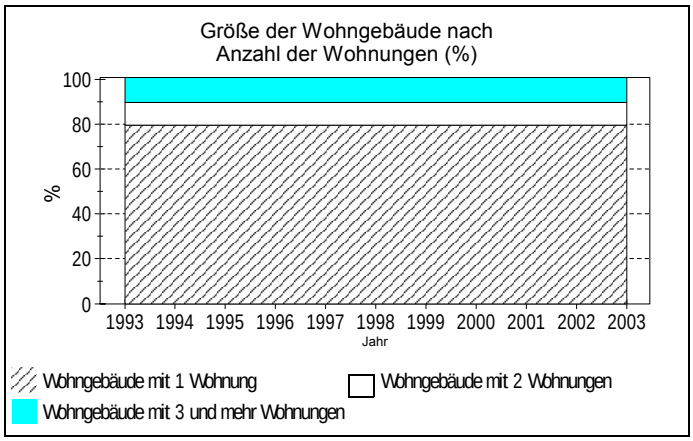

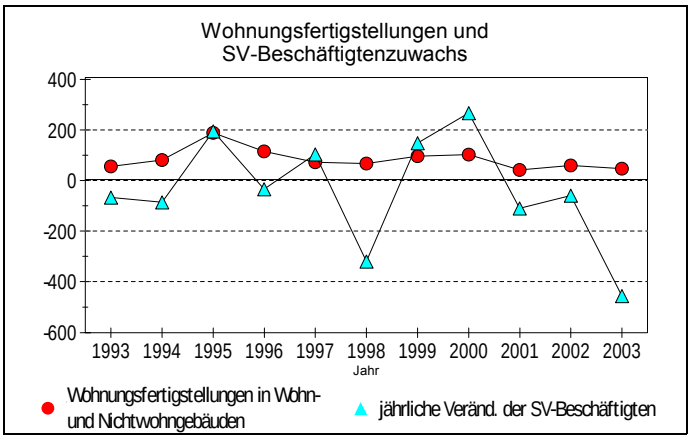

Jahr	Wohn-gebäude	Wohnungen in Wohngebäuden insg.	darunter mit 1 Whg.	darunter mit 2 Whg.	darunter mit 3 u.m.Whg.	Wohnungsfertigstellungen in Wohn- u. Nicht-wohngeb.	darunter **nur** in Wohngebäuden mit 1 Whg.	darunter **nur** in Wohngebäuden mit 2 Whg.	darunter **nur** in Wohngebäuden mit 3 u.m.Whg.
1993	3.616	7.870	2.873	718	4.279	52	19	14	19
1994	3.653	7.939	2.901	728	4.310	77	34	10	32
1995	3.686	8.121	2.915	742	4.464	183	17	10	156
1996	3.734	8.227	2.950	756	4.521	111	36	12	58
1997	3.766	8.293	2.973	768	4.552	68	26	10	32
1998	3.803	8.352	3.000	782	4.570	63	33	10	20
1999	3.854	8.440	3.048	784	4.608	92	51	2	39
2000	3.919	8.535	3.110	782	4.643	98	62	0	35
2001	3.943	8.566	3.129	790	4.647	38	27	2	9
2002	3.977	8.618	3.157	796	4.665	56	31	4	21
2003	4.003	8.657	3.179	794	4.684	43	23	0	19

Quelle: Bayerisches Landesamt für Statistik und Datenverarbeitung und eigene Berechnungen

© Planungsverband Äußerer Wirtschaftsraum München 11/2004

Gemeinde Puchheim
Wohnen: Wohnflächenausstattung und Wohnungsbelegung

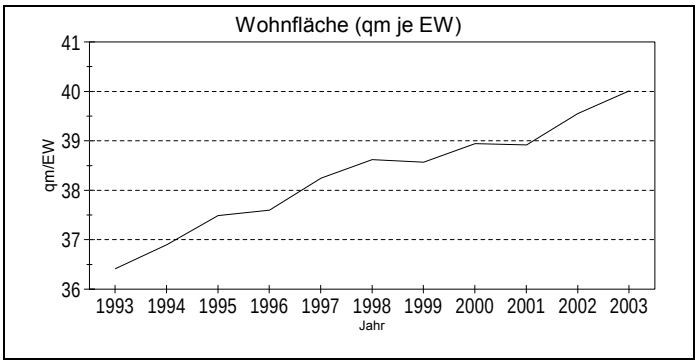

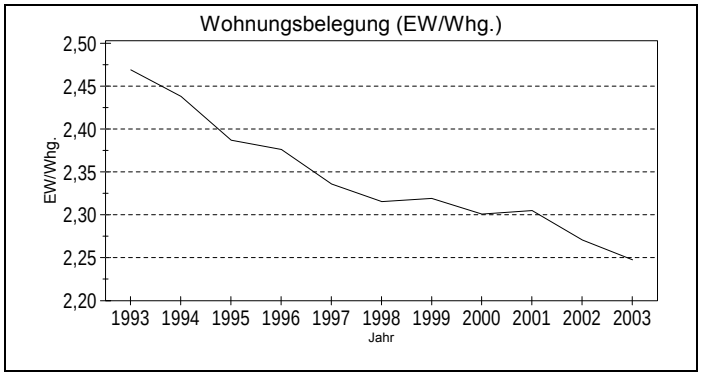

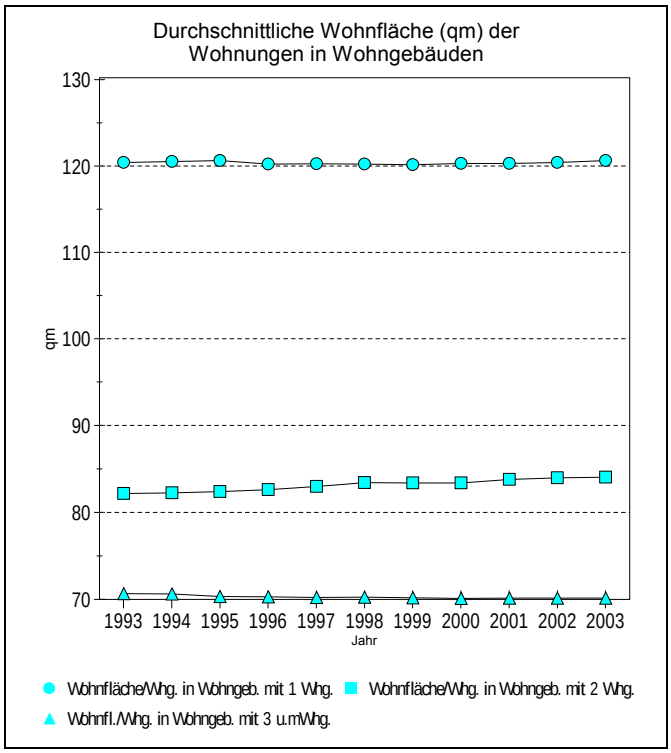

Jahr	Wohnfläche (in 100 qm) in Wohngebäuden				Wohnflächen-ausstattung qm/EW	Wohnungs-belegung EW/Whg.
	insg.	1 Whg.	mit 2 Whg.	3 u.m.Whg.		
1993	7.068	3.455	590	3.023	36	2,47
1994	7.135	3.492	599	3.044	37	2,44
1995	7.262	3.512	611	3.139	37	2,39
1996	7.345	3.542	625	3.178	38	2,37
1997	7.404	3.570	637	3.197	38	2,33
1998	7.465	3.603	652	3.210	39	2,31
1999	7.545	3.658	654	3.234	39	2,32
2000	7.644	3.736	652	3.256	39	2,30
2001	7.681	3.759	662	3.260	39	2,30
2002	7.738	3.796	669	3.273	40	2,27
2003	7.783	3.829	667	3.286	40	2,25

Whg: Wohnung(en)

Quelle: Bayerisches Landesamt für Statistik und Datenverarbeitung und eigene Berechnungen

© Planungsverband Äußerer Wirtschaftsraum München 11/2004

Gemeinde Puchheim

Verkehr: Sozialversicherungspflichtig beschäftigte Pendler

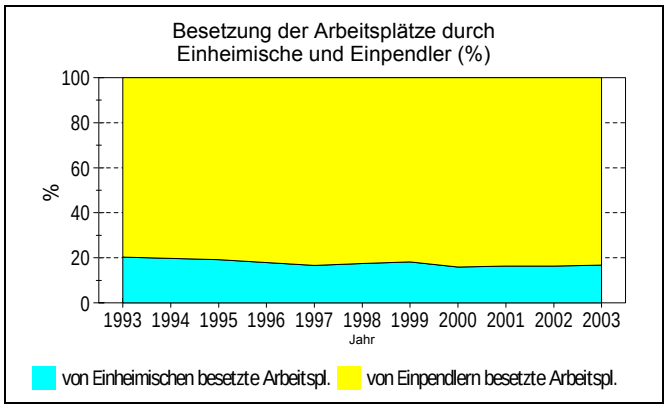

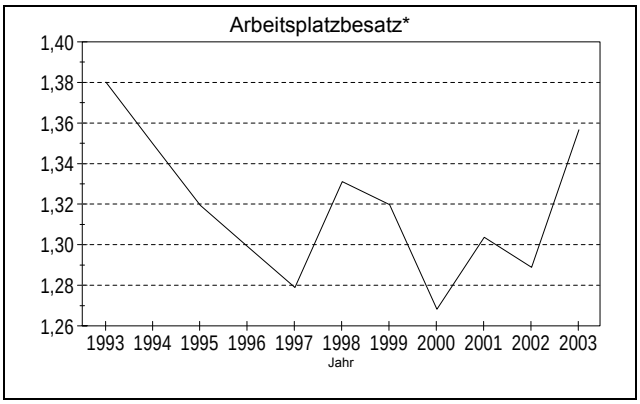

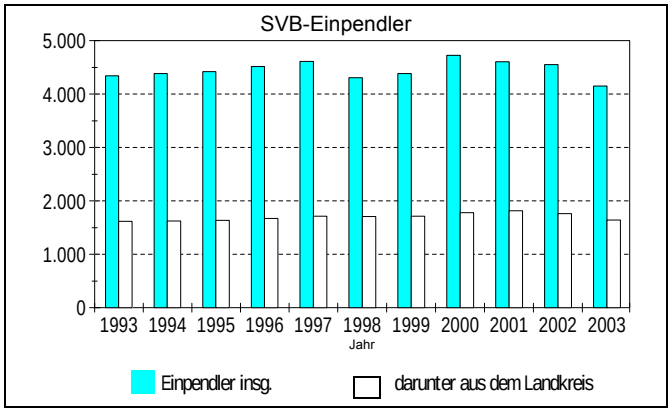

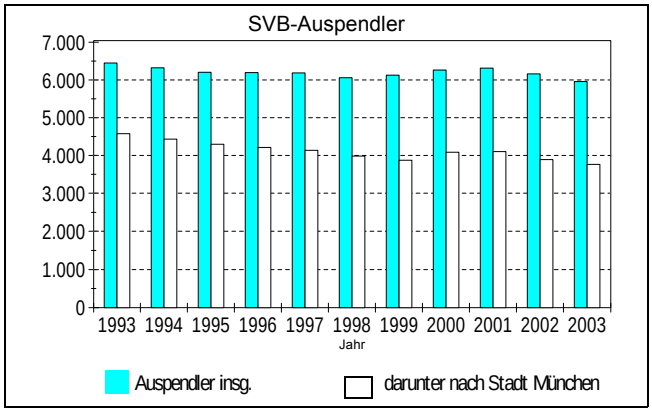

Jahr**	SVB am Wohnort***	SVB (am Arbeitsort)****	am Wohnort arbeitende SVB	SVB-Pendler			
				Einpendler	darunter aus dem Landkreis	Auspendler	darunter nach Stadt München
1993	7.520	5.449	1.109	4.340	1.614	6.411	4.559
1994	7.368	5.459	1.078	4.381	1.623	6.290	4.419
1995	7.216	5.469	1.048	4.421	1.632	6.168	4.280
1996	7.145	5.500	986	4.515	1.672	6.160	4.203
1997	7.074	5.531	923	4.608	1.711	6.151	4.126
1998	6.936	5.211	907	4.304	1.704	6.029	3.971
1999	7.069	5.356	972	4.384	1.714	6.097	3.862
2000	7.121	5.615	892	4.723	1.779	6.229	4.073
2001	7.174	5.503	896	4.607	1.817	6.278	4.094
2002	7.013	5.441	888	4.553	1.759	6.125	3.878
2003	6.763	4.985	834	4.151	1.641	5.929	3.753

SVB: Sozialversicherungspflichtig Beschäftigte
* Arbeitsplatzbesatz = Sozialversicherungspflichtig Beschäftigte am Wohnort/Sozialversicherungspflichtig Beschäftigte am Arbeitsort
** interpoliert für 1993, 1994 und 1996
*** = am Wohnort arbeitende SVB + Auspendler
**** = am Wohnort arbeitende SVB + Einpendler

Quelle: Bundesagentur für Arbeit und eigene Berechnungen

© Planungsverband Äußerer Wirtschaftsraum München 11/2004

Gemeinde Puchheim
Verkehr: Kraftfahrzeuge

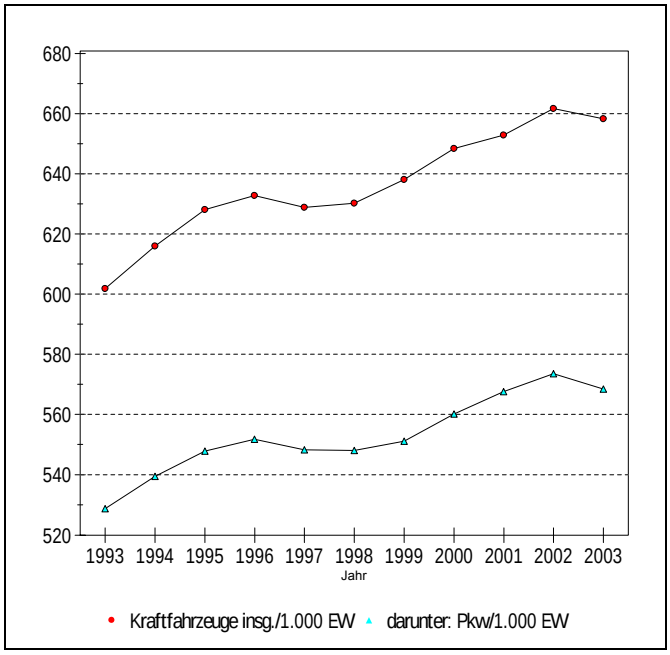

Jahr	je Tsd. Einwohner	
	Kraftfahrzeuge	Pkw
1993	602	529
1994	616	539
1995	628	548
1996	632	552
1997	628	548
1998	630	548
1999	638	551
2000	648	560
2001	652	567
2002	661	573
2003	658	568
2003 Lkr. Fürstenfeldbruck	656	545

Verkehr: Bei Straßenverkehrsunfällen verunglückte Fahrradfahrer und Fußgänger

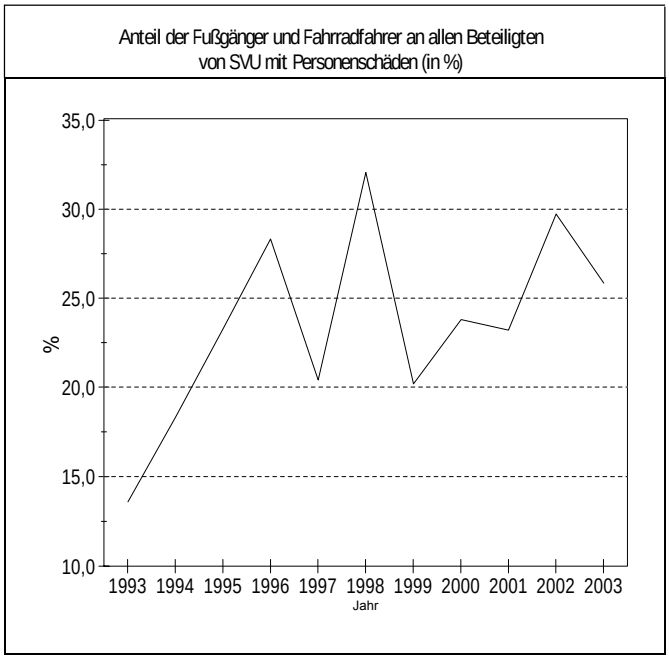

Jahr	(1) Beteiligte Fahrradfahrer	(2) Beteiligte Fußgänger	(3) Beteiligte insgesamt*	Anteil Fußg. u. Fahrradf. bei Straßenverkehrsunfällen mit Pers.-schaden (%)**
	an Straßenverkehrsunfällen mit Personenschaden			
1993	12	2	103	13,6
1994	22	2	131	18,3
1995	19	8	116	23,3
1996	21	7	99	28,3
1997	14	6	98	20,4
1998	26	6	100	32,0
1999	15	7	109	20,2
2000	23	6	122	23,8
2001	21	11	138	23,2
2002	23	4	91	29,7
2003	27	5	124	25,8

* Beteiligte Fahrzeugführer (Kraftwagen, Kraft- und Fahrräder) und Fußgänger

** $\frac{(1) + (2) \times 100}{(3)}$

Quelle: Bayerisches Landesamt für Statistik und Datenverarbeitung und eigene Berechnungen

© Planungsverband Äußerer Wirtschaftsraum München 11/2004

Anmerkungen

Grundlage der ausgewiesenen Indikatoren sind Daten, die regelmäßig fortgeschrieben werden und für alle Gebietseinheiten verfügbar sind. Indikatoren zeichnen sich gegenüber reinen Grundlagendaten dadurch aus, dass sie als Verhältnis-, Bezugszahlen oder Indexwerte unterschiedliche Entwicklungen (auch von Untergruppen eines Merkmals) sowie die Gebietseinheiten untereinander vergleichbar machen.

Die meisten der hier aufgenommenen Indikatoren sprechen für sich. Hinweise sind u.E. jedoch für folgende vier veranlasst:

„Arbeitslosenrate"

Die Arbeitslosenrate bezieht alle in der Gemeinde gemeldeten und wohnenden Arbeitslosen auf die in der Gemeinde wohnenden sozialversicherungspflichtig Beschäftigten (SVB) zzgl. der gemeldeten Arbeitslosen. Diese Rate ist geringfügig „verzerrt", weil unter den Arbeitslosen auch Freiberufler und Beamte sein können, die nicht zu den SVB gezählt werden. Die „Arbeitslosenrate" ist nicht mit der nur auf Landkreisebene berechneten „Arbeitslosenquote" zu verwechseln, bei der die Arbeitslosen auf die Anzahl der abhängigen zivilen Erwerbspersonen (= SV-Beschäftigte, geringfügig Beschäftigte und Beamte) bezogen werden.

„Wohnungsfertigstellungen und SV-Beschäftigtenzuwachs"

Sofern die Wohnungsfertigstellungen zeitweilig unterhalb der jährlichen Veränderung der SV-Beschäftigten bleiben, ist dies ein Indiz dafür, dass – rein quantitativ – zu wenige Wohnungen gebaut wurden. Bei dieser Betrachtung wird davon ausgegangen, dass mit jedem neuen Arbeitsplatz auch ein Haushalt verbunden ist, unabhängig von dessen Größe, und dass auch auf Gemeindeebene darauf geachtet werden sollte, dass Wohnungsfertigstellungen mit der Zahl der zuwachsenden Arbeitsplätze Schritt halten.

„Arbeitsplatzbesatz"

Der Arbeitsplatzbesatz – hier ohne die Beamten und Freiberufler, die statistisch auf Gemeindeebene nicht erhoben werden – zeigt an, wie viele in der Gemeinde wohnhafte Erwerbstätige sich statistisch einen in der Gemeinde befindlichen Arbeitsplatz „teilen". Weit vom Ausgleichsmaß 1,0 abweichende Werte erzeugen immer Zwangsmobilität durch Pendeln, unabhängig davon, ob die Struktur der Arbeitsplätze und Erwerbstätigen zusammenpassen.