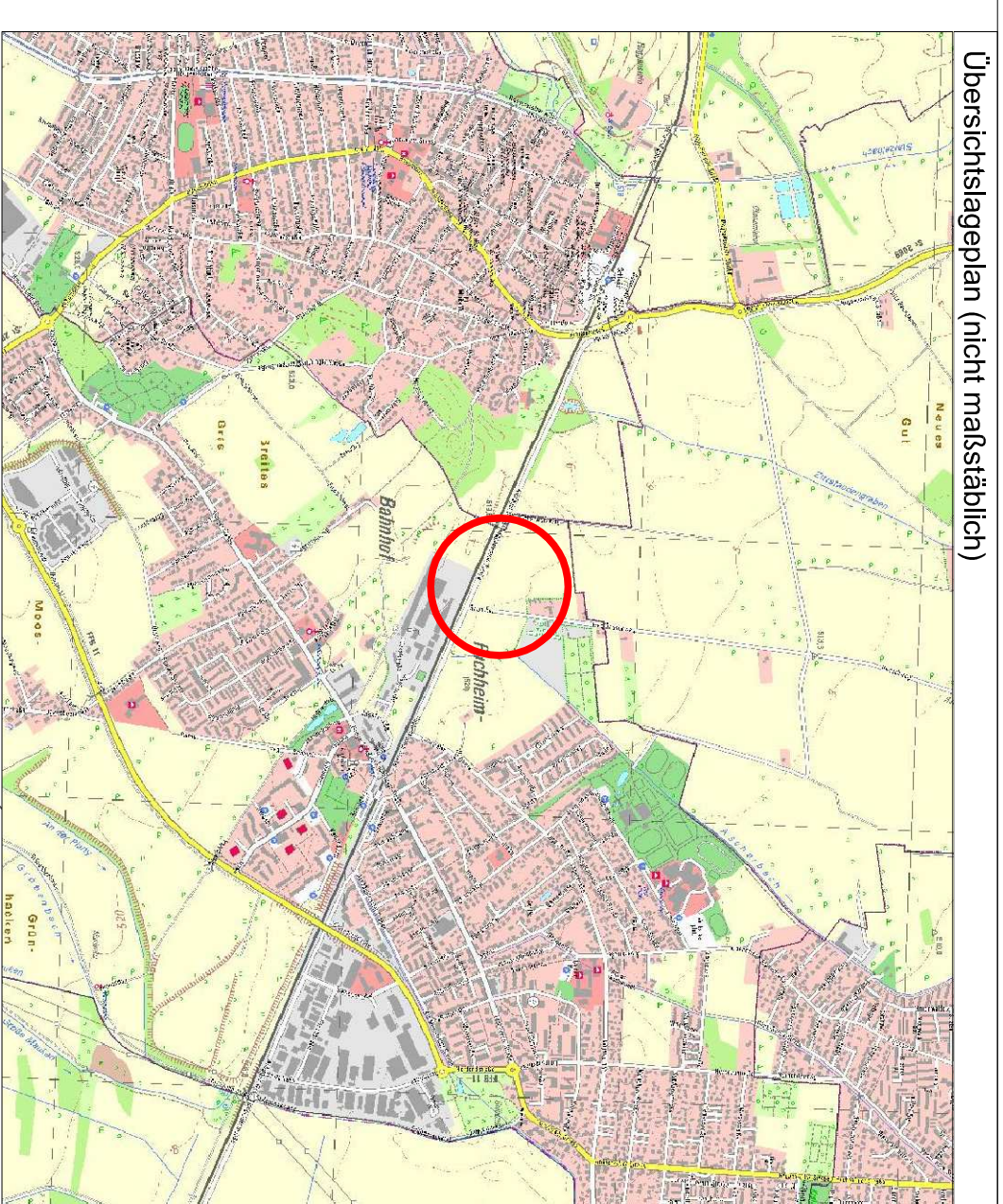


Gemeinde Olching


Gemeinde Eichenau



Übersichtslageplan (nicht maßstäblich)




ZEICHENERKLÄRUNG

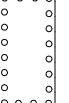
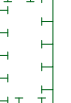


BAULICHE UND SONSTIGE NUTZUNG
 Sondergebiet - Photovoltaik

 Private Grundfläche


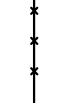
BAUGRENZEN

 Baugrenze
 Abgrenzung unterschiedlicher Nutzung, Kennzeichnung des Bereichs, in dem Nebenanlagen (Wechselrichtergebäude) zulässig sind



PLANUNGEN ZUR ENTWICKLUNG VON NATUR UND LANDSCHAFT

 Umrangung von Flächen zum Anpflanzen von heimischen Bäumen und Sträuchern
 Umrangung von Flächen für Maßnahmen zum Schutz, zur Pflege und zur Entwicklung von Boden, Natur und Landschaft
 Anpflanzen von Sträuchern
 Anpflanzen von Bäumen





SONSTIGE FESTSETZUNGEN

 Grenze des räumlichen Geltungsbereichs
 maximale Ausdehnung der Einfriedung, max. 2,65m Höhe, min. 15cm Bodenbehalt

VERKEHRSLÄCHEN

 öffentliche Verkehrsfläche
 Straßenbegrenzungslinie

HINWEISE (VON FESTSETZUNGEN AUSGENOMMEN)

 Gehölzbestand (nachrichtlich)
 Bäume Bestand (nachrichtlich)
 Leitungen Bestand (oberirdisch)
 Schutzstreifen Stromleitung (oberirdisch)

GEMEINDE PUCHHEIM

BEBAUUNGSPLAN

SOLARPARK ROGGENSTEINER STRASSE

Maßstab 1:1.000

Datum: 11.05.2010
Geändert: 27.09.2010

Verfasser: (PU) Gehtlicher Solar AG
 Max-Planck-Strasse 3, 85009 Dornach
 Tel. 089 / 420792 0, Fax. 089 / 420792 8220