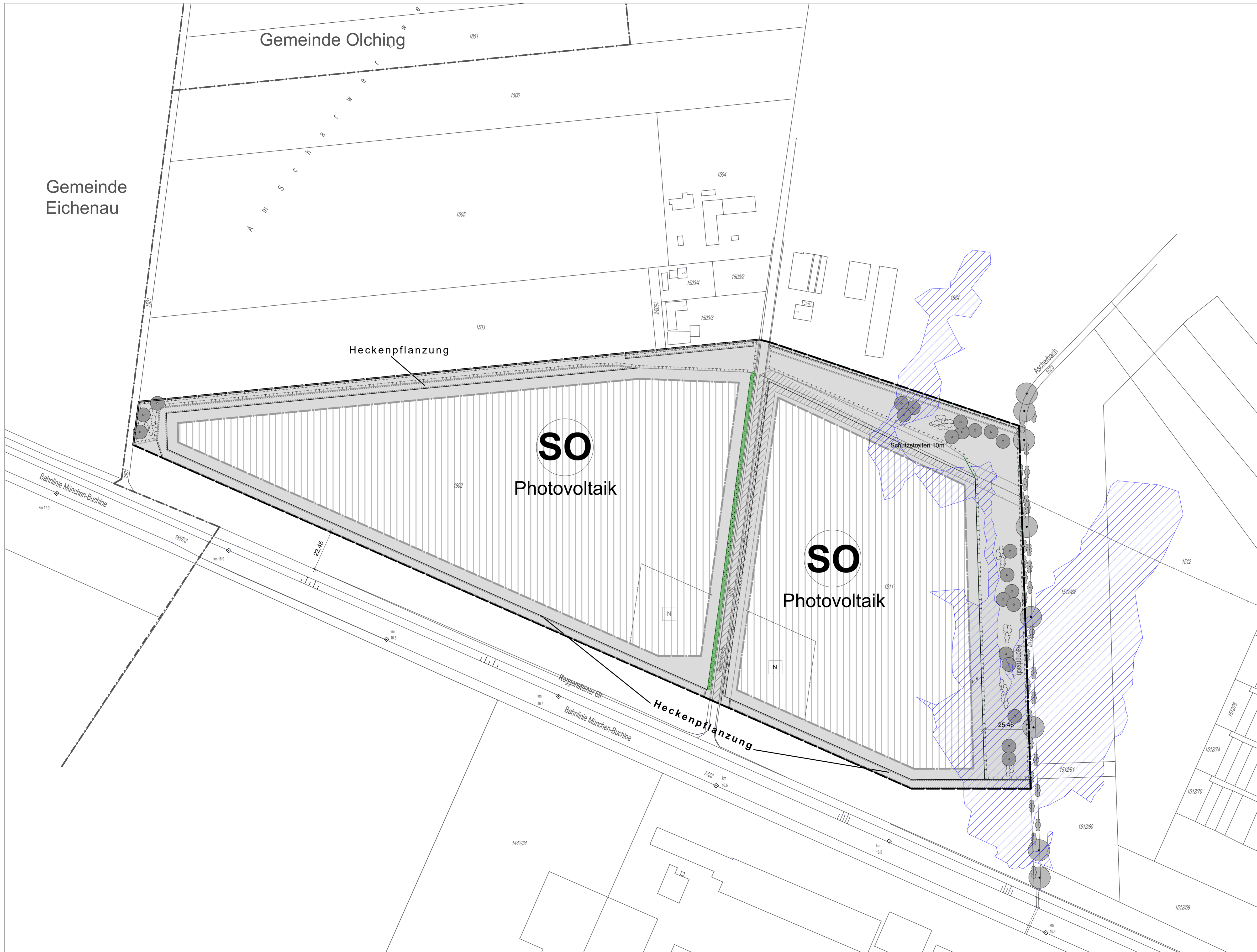
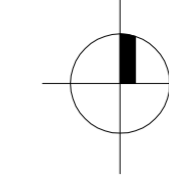


STADT PUCHHEIM
ÄNDERUNG DES BEBAUUNGSPLAN Nr. 54 SOLARPARK ROGGENSTEINER STRAÙE




ZEICHENERKLÄRUNG	
BAULICHE UND SONSTIGE NUTZUNG	
	Sondergebiet - Photovoltaik
	Private Grünfläche
BAUGRENZEN	
	Baugrenze
	Abgrenzung unterschiedlicher Nutzung Kennzeichnung des Bereichs, in dem Nebenanlagen (Wechselrichtergebäude) zulässig sind
PLANUNGEN ZUR ENTWICKLUNG VON NATUR UND LANDSCHAFT	
	Umgrenzung von Flächen zum Anpflanzen von heimischen Bäumen und Sträuchern
	Umgrenzung von Flächen für Maßnahmen zum Schutz, zur Pflege und zur Entwicklung von Boden, Natur und Landschaft
	Anpflanzen von Sträuchern
	Anpflanzen von Bäumen
	Ansaat einer Blumenwiese
SONSTIGE FESTSETZUNGEN	
	Grenze des räumlichen Geltungsbereichs
	maximale Ausdehnung der Einfriedung, max. 2,65m Höhe, min. 15cm Bodenfreiheit
VERKEHRSFLÄCHEN	
	öffentliche Verkehrsfläche
	Straßenbegrenzungslinie
HINWEISE (VON FESTSETZUNGEN AUSGENOMMEN)	
	Gehölze Bestand (nachrichtlich)
	Bäume Bestand (nachrichtlich)
	Leitungen Bestand (oberirdisch)
	Schutzstreifen Stromleitung (oberirdisch)
NACHRICHTLICHE ÜBERNAHME	
	Vorläufig gesichertes Überschwemmungsgebiet

Landkreis Fürstentfeldbruck
Stadt Puchheim

Änderung des Bebauungsplan
"Solarpark Roggensteiner Straße"

Fassung vom 18.10.2022



Proj.-Nr.: 00-01
 Plan-Nr.: AR
 Bearbeitung: 10/2022
 Datum: 1:1.000

Verfasser: **Greenvest Solar** Greenvest Solar GmbH
 Münchner Straße 15a
 82319 Starnberg